

Département :
LOIRET

Commune :
LES BORDES

Section : D
Feuille : 000 D 01

Échelle d'origine : 1/1250
Échelle d'édition : 1/2500

Date d'édition : 13/04/2023
(fuseau horaire de Paris)

Coordonnées en projection : RGF93CC48
©2022 Direction Générale des Finances
Publiques

DIRECTION GÉNÉRALE DES FINANCES PUBLIQUES

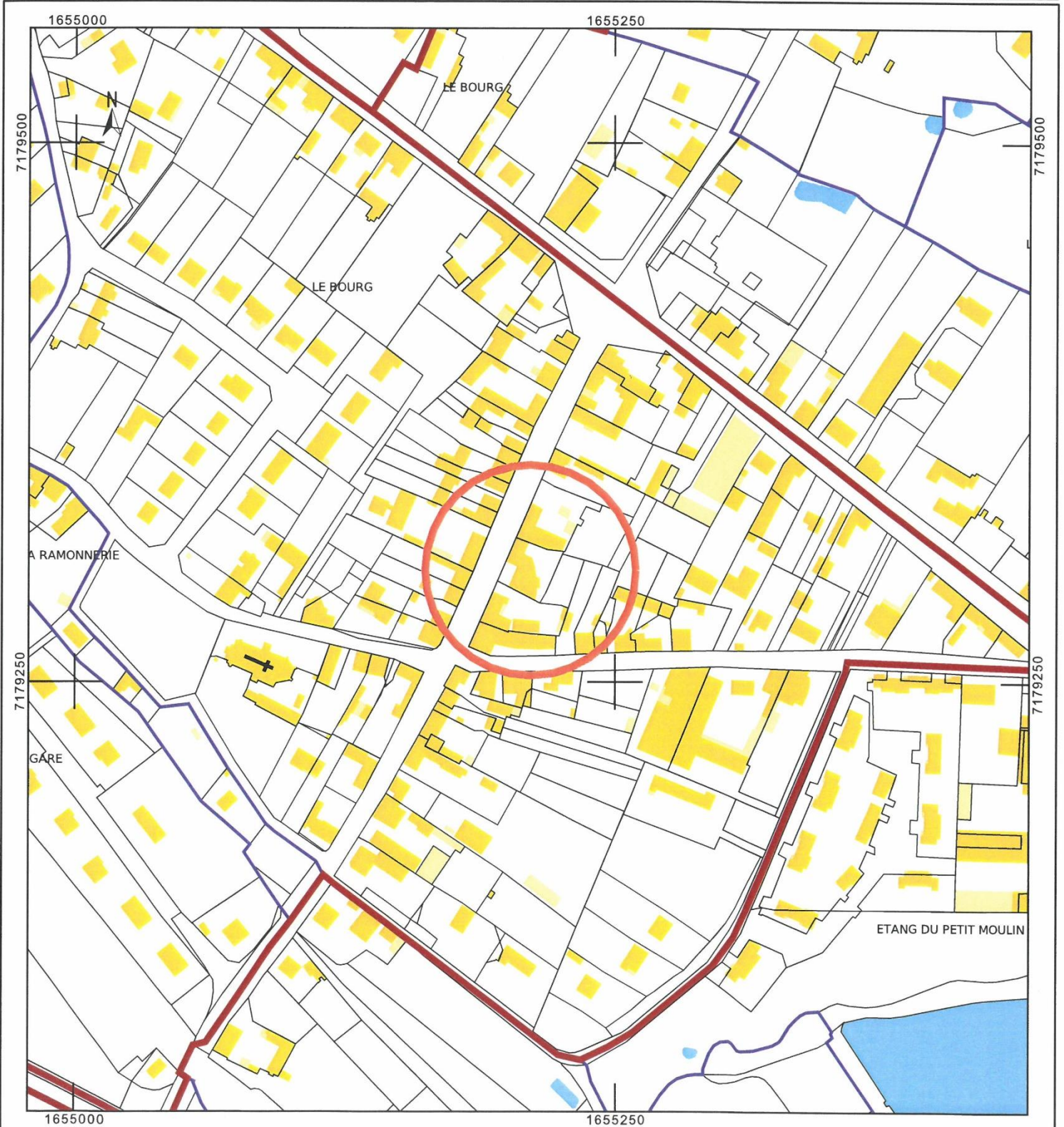
PLAN DE SITUATION

DP1 / PCMI1 / PC1

Le plan visualisé sur cet extrait est géré
par le centre des impôts foncier suivant :
Pôle Topographique de Gestion
Cadastrale
131 rue du Faubourg Bannier 45000
45000 Orléans
tél. 02-38-24-45-79 -fax
ptgc.450.orleans@dgfip.finances.gouv.fr

Cet extrait de plan vous est délivré par :

cadastre.gouv.fr



Département :
LOIRET

Commune :
LES BORDES

DIRECTION GÉNÉRALE DES FINANCES PUBLIQUES

PLAN DE SITUATION

DP1 / PCMI1 / PC1

Le plan visualisé sur cet extrait est géré
par le centre des Impôts foncier suivant :
Pôle Topographique de Gestion
Cadastrale
131 rue du Faubourg Bannier 45000
45000 Orléans
tél. 02-38-24-45-79 -fax
ptgc.450.orleans@dgifp.finances.gouv.fr

Section : D
Feuille : 000 D 01

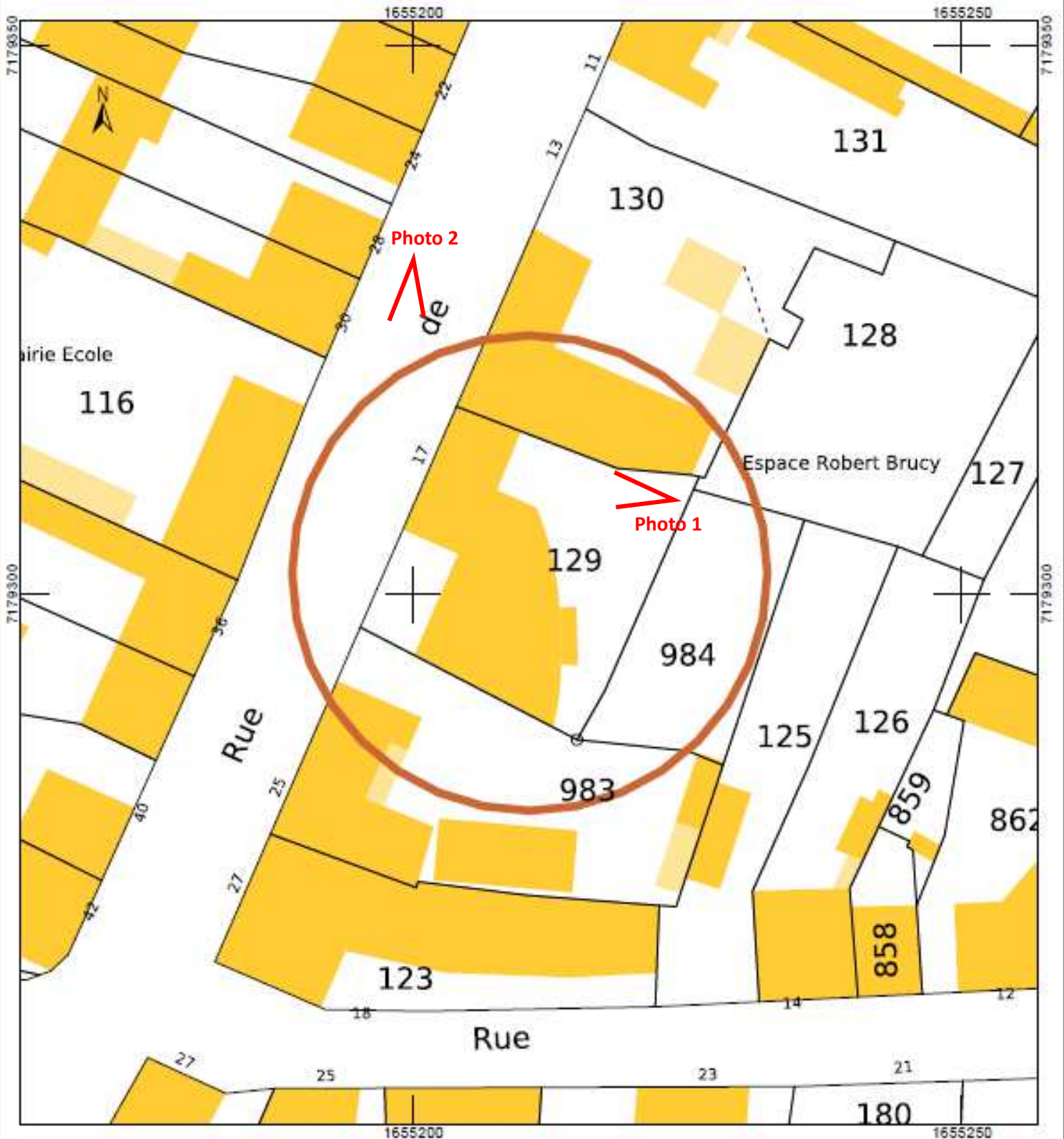
Echelle d'origine : 1/1250
Echelle d'édition : 1/500

Date d'édition : 13/04/2023
(fuseau horaire de Paris)

Coordonnées en projection : RGF93CC48
©2022 Direction Générale des Finances
Publiques

Cet extrait de plan vous est délivré par :

cadastre.gouv.fr



PLAN DE MASSE ACTUEL

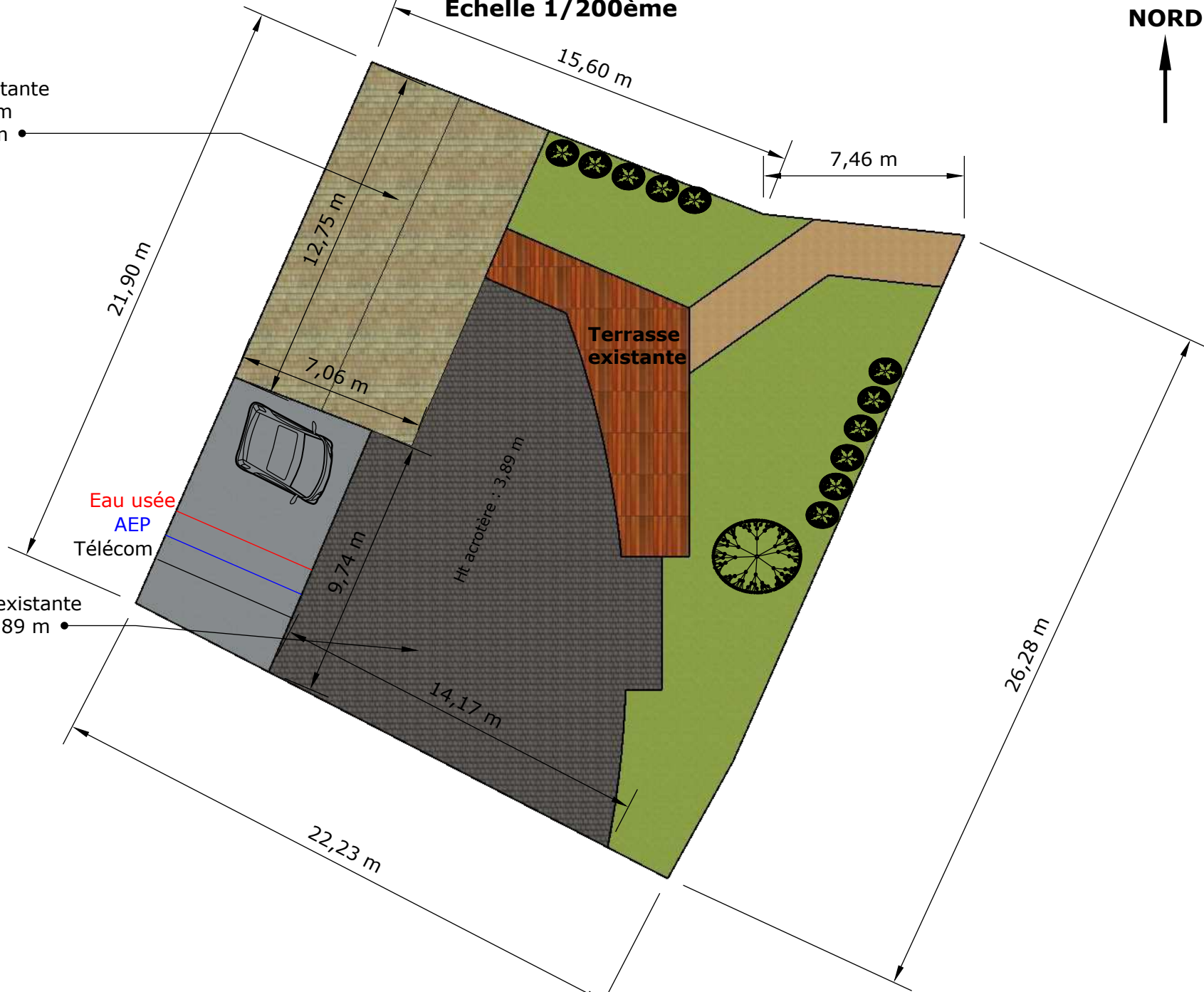
DP2 / PCMI2 / PC2

Echelle 1/200ème

NORD



Construction existante
Ht faitage : 6,79m
Ht égout : 3,18 m



Construction existante
Ht acrotère 3,89 m

PLAN DE MASSE PROJETE

DP2 / PCMI2 / PC2

Echelle 1/200ème

Trait de coupe

NORD

Construction existante
Ht faitage : 6,79m
Ht égout : 3,18 m

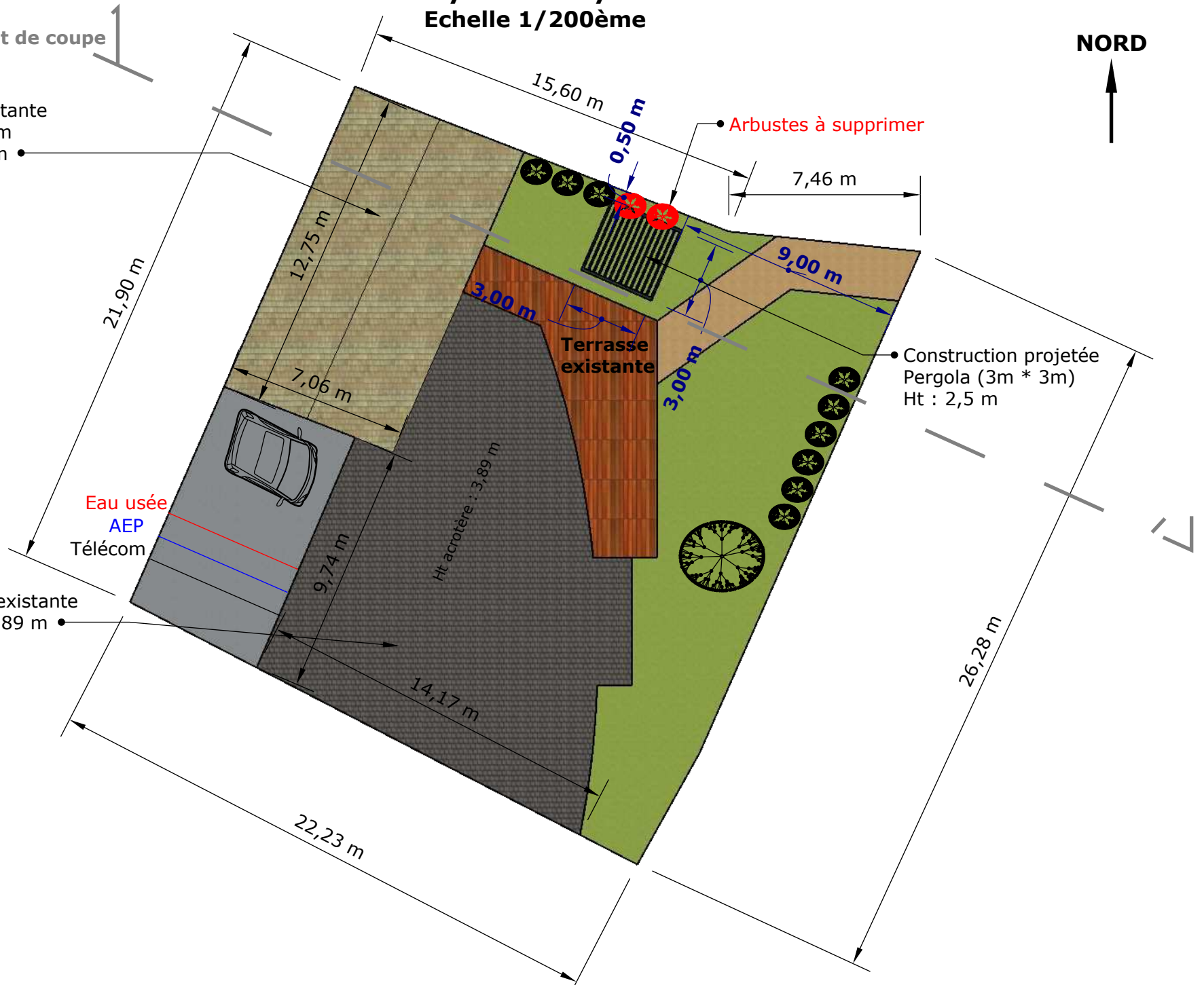
Arbustes à supprimer

Construction projetée
Pergola (3m * 3m)
Ht : 2,5 m

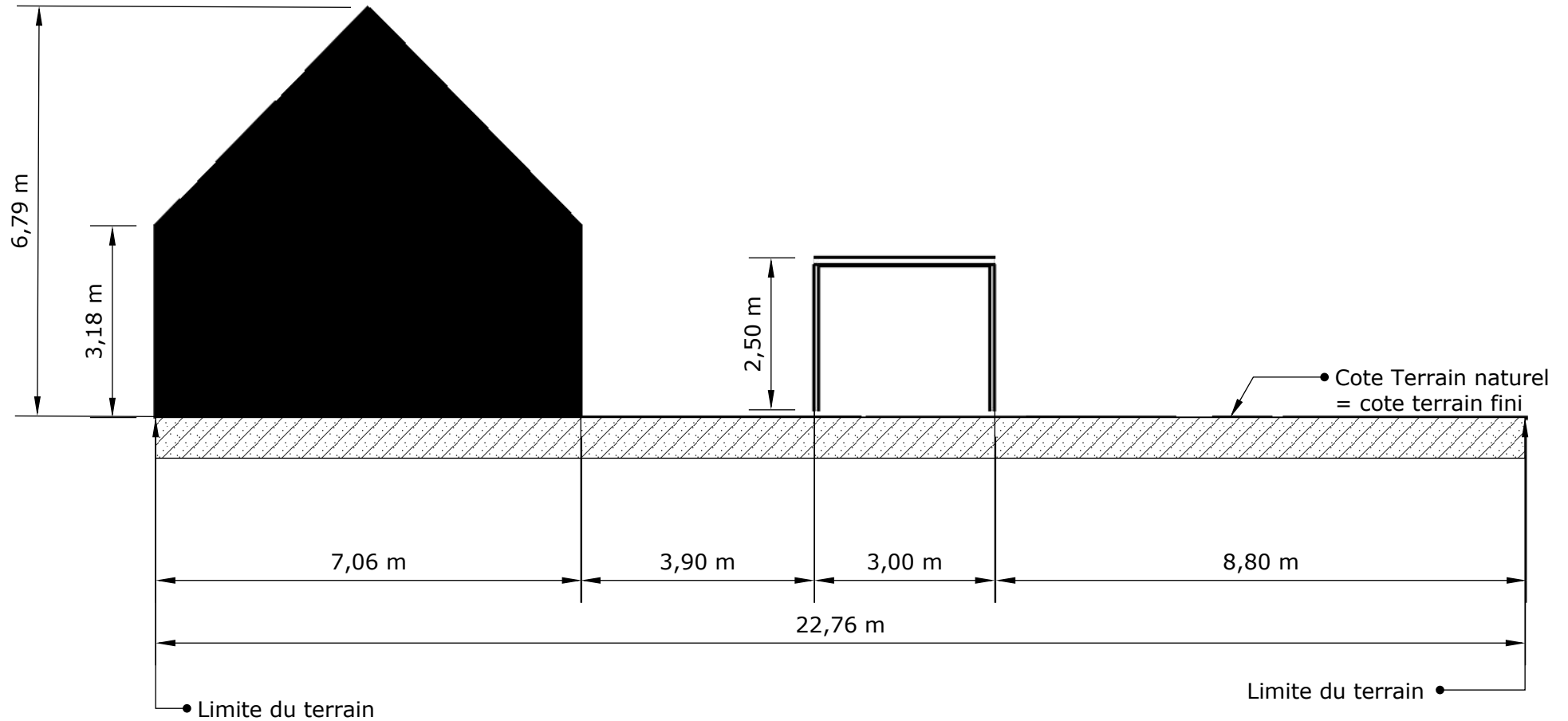
Construction existante
Ht acrotère 3,89 m

Eau usée
AEP
Télécom

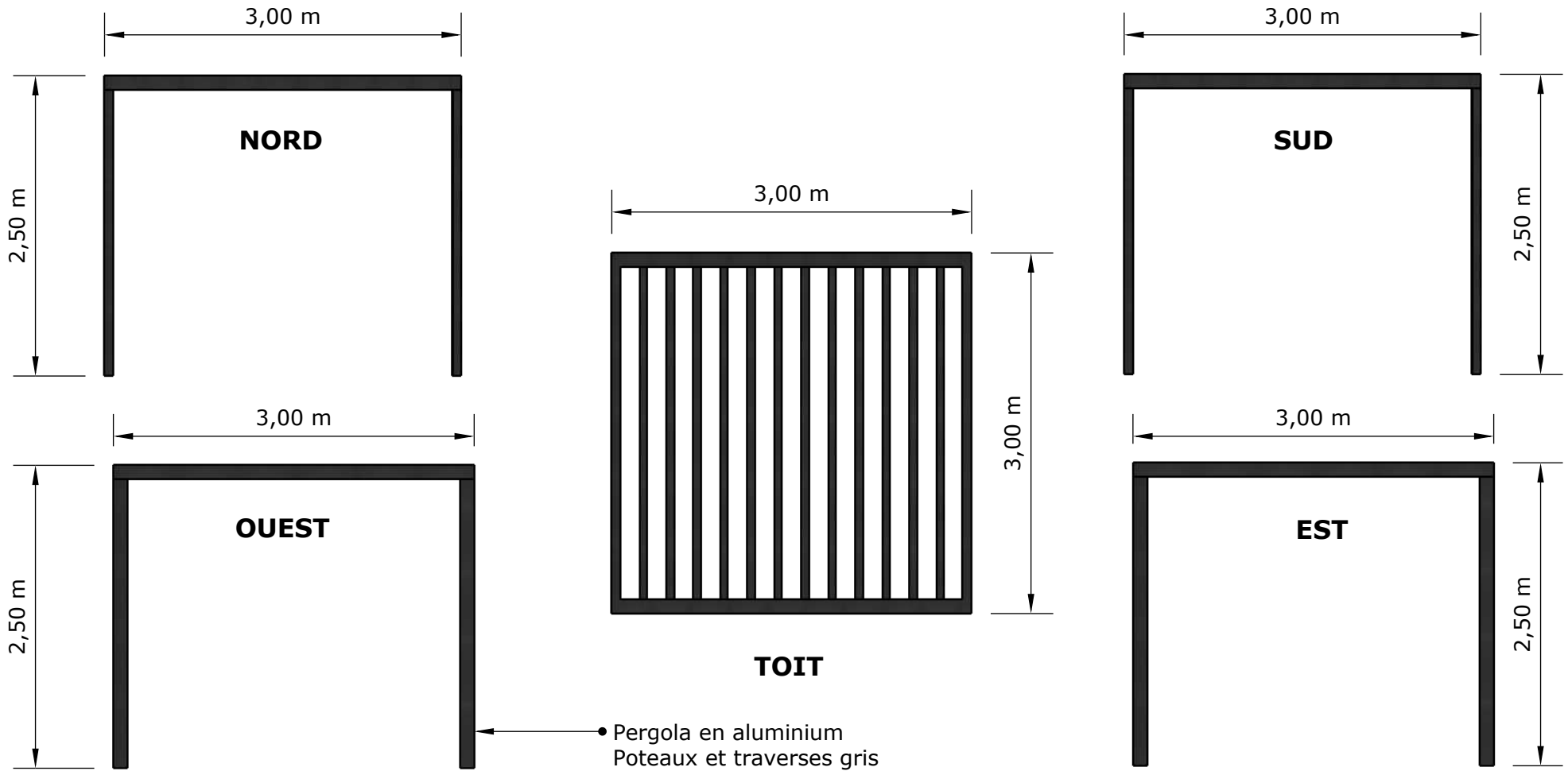
Ht acrotère : 3,89 m



PLAN EN COUPE DU TERRAIN
DP3 / PCMI3 / PC3
Echelle 1/100ème



PLAN DES FACADES ET DES TOITURES
DP4 / PCMI5 / PC5
Echelle 1/100ème



DOCUMENT GRAPHIQUE PERMETTANT D'APPRECIER L'INSERTION DU PROJET
DP6 / PCMI6 / PC6



**PHOTOGRAPHIE PERMETTANT DE SITUER LE TERRAIN DANS L'ENVIRONNEMENT PROCHE
DP7 / PCMI7 / PC7**



PHOTOGRAPHIE PERMETTANT DE SITUER LE TERRAIN DANS LE PAYSAGE LOINTAIN
DP8 / PCMI8 / PC8

