

Département :  
LOIRET

Commune :  
SULLY-SUR-LOIRE

Section : AI  
Feuille : 000 AI 01

Échelle d'origine : 1/1000  
Échelle d'édition : 1/2500

Date d'édition : 13/04/2023  
(fuseau horaire de Paris)

Coordonnées en projection : RGF93CC48  
©2022 Direction Générale des Finances  
Publiques

DIRECTION GÉNÉRALE DES FINANCES PUBLIQUES

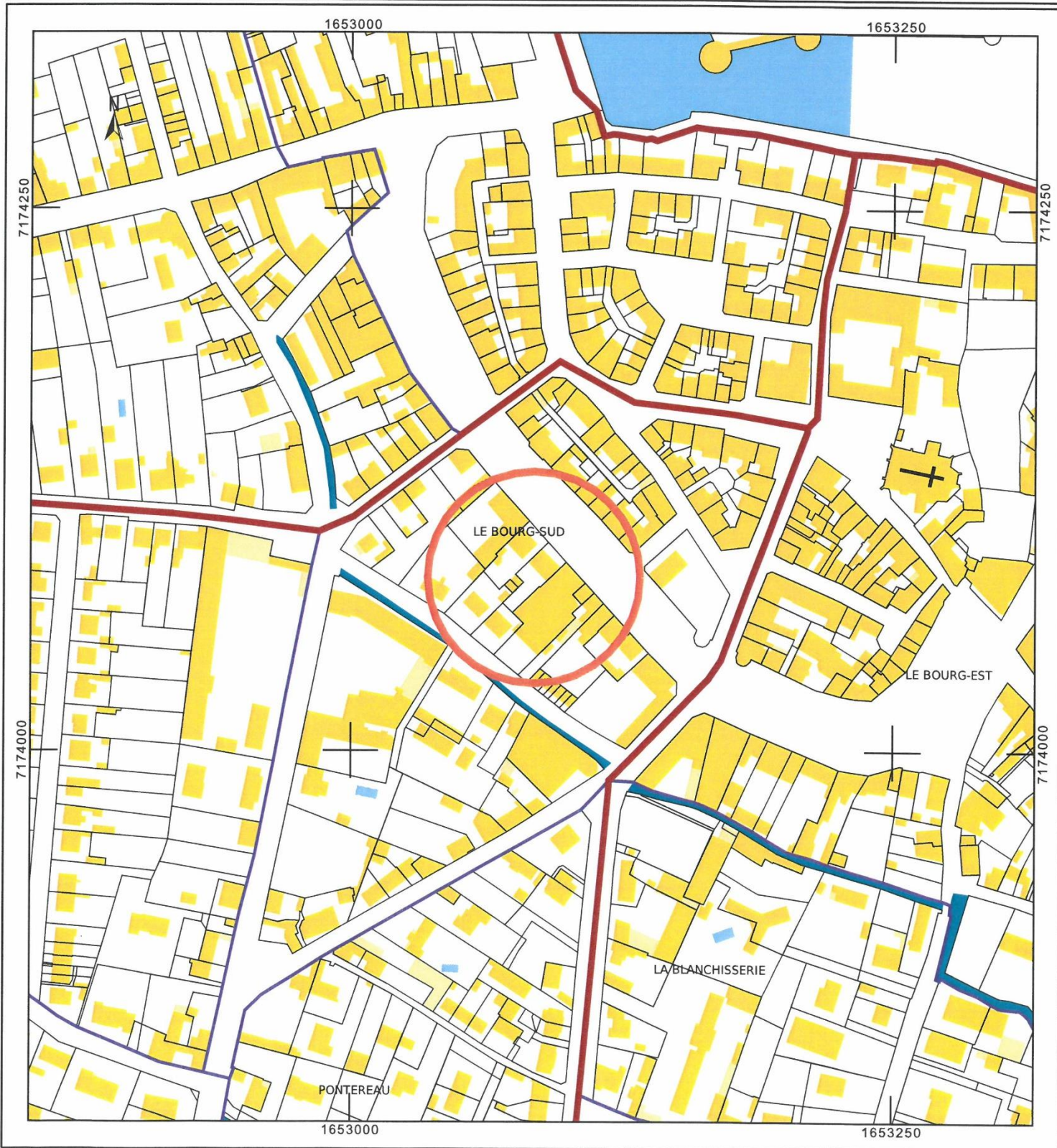
PLAN DE SITUATION

DP1 / PCMI1 / PC1

Le plan visualisé sur cet extrait est géré  
par le centre des impôts foncier suivant :  
Pôle Topographique de Gestion  
Cadastrale  
131 rue du Faubourg Bannier 45000  
45000 Orléans  
tél. 02-38-24-45-79 -fax  
ptgc.450.orleans@dgif.finances.gouv.fr

Cet extrait de plan vous est délivré par :

cadastre.gouv.fr





Département :  
LOIRET  
  
Commune :  
SULLY-SUR-LOIRE

PLAN DE SITUATION

DP1 / PCMI1 / PC1

Le plan visualisé sur cet extrait est géré  
par le centre des impôts foncier suivant :  
Pôle Topographique de Gestion  
Cadastrale  
131 rue du Faubourg Bannier 45000  
45000 Orléans  
tél. 02-38-24-45-79 -fax  
plgc.450.orleans@dglf.finances.gouv.fr

Section : AI  
Feuille : 000 AI 01

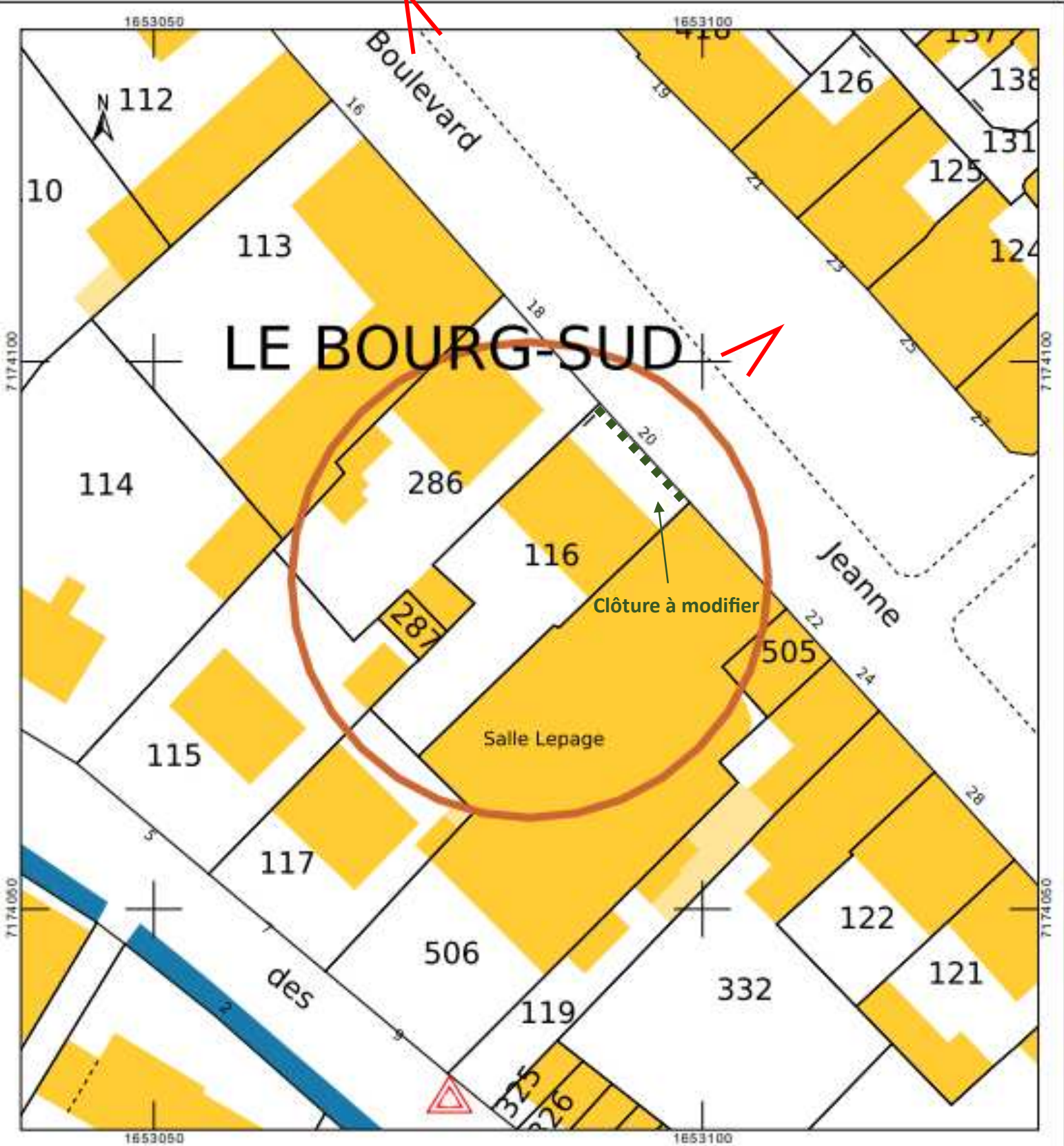
Échelle d'origine : 1/1000  
Échelle d'édition : 1/500

Date d'édition : 13/04/2023  
(fuseau horaire de Paris)

Coordonnées en projection : RGF93CC48  
©2022 Direction Générale des Finances  
Publiques

Cet extrait de plan vous est délivré par :  
  
cadastre.gouv.fr

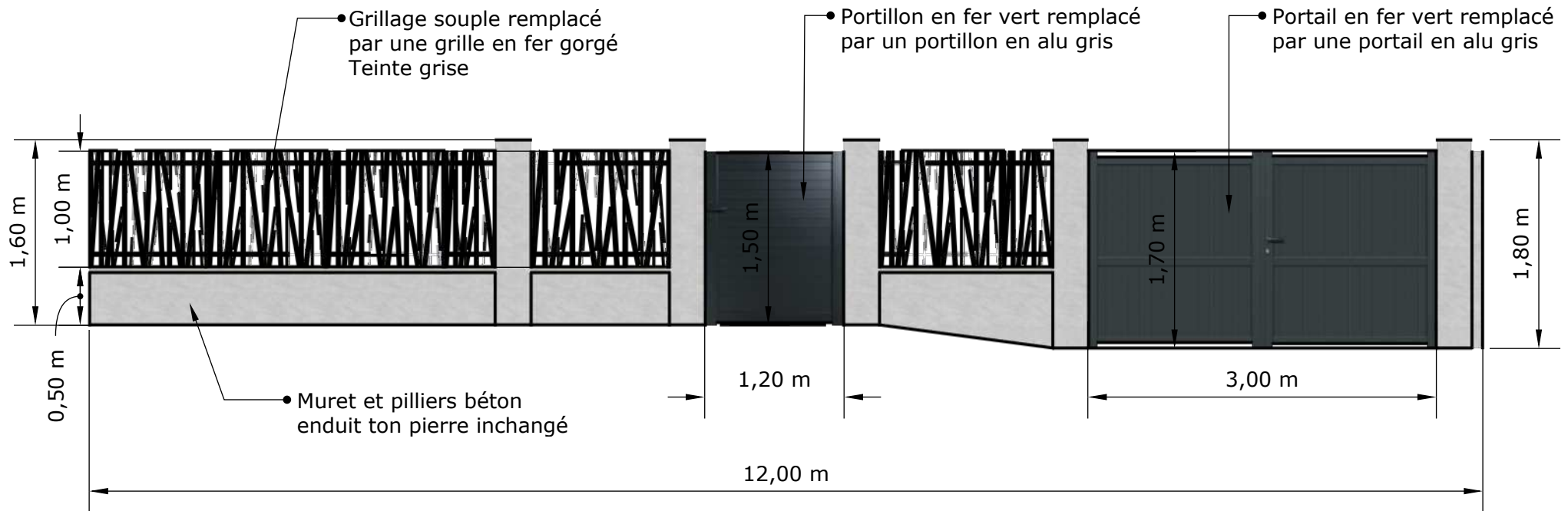
Photo 2



# PLAN EN ELEVATION DE LA CLOTURE


DP4 / PCMI5 / PC5

Echelle 1/50ème





**DOCUMENT GRAPHIQUE PERMETTANT D'APPRECIER L'INSERTION DU PROJET  
DP6 / PCMI6 / PC6**



**PHOTOGRAPHIE PERMETTANT DE SITUER LE TERRAIN DANS L'ENVIRONNEMENT PROCHE  
DP7 / PCMI7 / PC7**





PHOTOGRAPHIE PERMETTANT DE SITUER LE TERRAIN DANS LE PAYSAGE LOINTAIN  
DP8 / PCMI8 / PC8

